











Derrotero

Aspecto	Variable	Observación
Dibujo de localidad y el área rural.	Mapa base	Dibujo libre y sin delimitaciones impuestas.
Lugares de acceso a atención	Control de rutina (sano) ● Atención especializada ◎ Emergencias ⊕ Tratamientos □ Medicamentos *	Usar la referencia indicada
Recorridos (<i>cón líneas</i>)	<i>Como accedemos (atención a recorridos) Desde el campo; en la localidad; desde otras localidades.</i>	Marcado con referencia sobre la relación. Representar el recorrido y el modo de transporte.
	Auto particular 	
	Taxi - Remise 	
	Dedo (me llevan) 	
	Colectivo 	
	Caballo 	
	A pie 	
	Bicicleta 	
	Ambulancia 	
Obstáculos (existencia / inexistencia)	Físicos (ríos, derrumbes, etc) Clima (temporal, nieve, etc) Infraestructura (rutas, hospitales, etc) Sociales (planes, etc) Económicos (subsidios, etc) Servicios (transporte, bonos, etc) Tiempo (agilidad, etc) Otros	Crear una referencia e indicarla en la parte de referencia. Usar siempre la misma referencia y hacer anotaciones. MARCAR CON ROJO. Se puede marcar con un  para indicar tiempo, demora, etc.
Facilidades (existencia / inexistencia)	Físicos (ríos, derrumbes, etc) Clima (temporal, nieve, etc) Infraestructura (rutas, hospitales, etc) Sociales (planes, etc) Económicos (subsidios, etc) Servicios (transporte, bonos, etc) Tiempo (agilidad, etc) Otros	Crear una referencia e indicarla en la parte de referencias. Usar siempre la misma referencia y hacer anotaciones. MARCAR CON VERDE. Se puede marcar con un  para indicar tiempo, demora, etc.
EI PASADO	El grupo elige un elemento de los «Lugares de acceso a atención» y piensa en cómo se realizaba en el pasado. Luego, representa «Recorridos», «Obstáculos» y «Facilidades»	Del mismo modo que en los aspectos anteriores usando sólo el color AZUL.

Estructura del mapa:

Integrantes y localidad.

Mapa

Referencias

Claves para la devolución:

Fase	incluye
Metodología	Se comenta el método utilizado en el proyecto
Relectura de los mapas - Resultados	Se releen los mapas y se analizan los resultados.
Proyección de	Las posibilidades de representación en un mapa (producto mapa).
	Las posibilidades de problematizar y presentar la situación sanitaria (producto texto y mapas).